

As Viagens do Zambujinho



ROTA DOS SENTIDOS



As Viagens do Zambujinho

O meu caderno...

Rota dos sentidos

Localidade de Vale do Paraíso



 Este caderno pertence a:

 Aluno da escola:

 Realiza a Rota:

 No dia: _____

 No mês: _____




 No ano: _____

Questionário...



Nome da escola: _____

Sexo: F ____ M ____ Idade: _____ Ano de escolaridade e turma: _____

De tudo o que aprendeste e experimentaste, coloca uma cruz no quadrado que corresponde ao que achaste em cada um dos itens:

<u>Onde foste, o que fizeste</u>				
<u>Visitas</u>	Bolos de Casamento			
	Confraria			
	Centro de Interpretação—Casa Colombo			

E o Caderno de jogos e brincadeiras do Zambujinho, o que achaste:

Escolhe uma única palavra que achas que expressa aquilo que, no geral, foi a rota que realizaste:

Índice...

02 - O meu caderno...

04 - Todos a bordo

05 - A minha Rota

06 - Curiosidades _ O Concelho

07 - Curiosidades _ Mapa

08 - Curiosidades _ A Freguesia

10 - Saber + _ Os 5 Sentidos

12 - Saber + _ Bolos de Casamento

14 - Saber + _ A Lenda

16 - Saber + _ A Confraria

17 - Registo da Viagem

18 - Saber + _ Descobrimientos

24 - Registo da Viagem

26 - Jogos e Brincadeiras

34 - Glossário

35 - Sugestões

37 - Avaliação

Obrigado....espero que te
tenhas divertido.



Todos a bordo...

Olá!

Eu sou o Zambujinho.

Já ouviram falar de mim?

Sou uma “figurinha” engraçada (acho eu...!) que como qualquer um de vocês adora brincar, fazer traquinices e, sobretudo aprender e descobrir coisas novas.

Gostam de aventuras?

O meu passatempo preferido são mesmo as aventuras, por isso gostava de vos convidar a vir comigo descobrir o que de mais característico há em cada uma das Freguesias, através das nossas ROTAS por todo o Concelho.

Estarei neste caderno de campo para vos ajudar! Aqui encontrarão algumas informações sobre a freguesia e locais a visitar.

Terão de registar tudo de interessante, ou não, que tenha acontecido durante esta pequena aventura.

Espero que se divirtam!

Sugestões de atividades...


A **Rota dos sentidos** não termina aqui...

Junta os teus colegas, professor/a ou familiares e diverte-te com as minhas sugestões...


Sugestão 1


 Elabora uma história ilustrada sobre a Rota.


Sugestão 2


 Realiza um jogo de perguntas e respostas sobre a Rota.

Sugestão 3

 Pesquisa um pouco mais sobre a freguesia que visitaste;


 Desenha um mapa da freguesia;

 Assinala os monumentos locais;

 Traça o percurso, sem nunca esquecer, os pontos por onde andaste e as pessoas que neles te acolheram.

Sugestão 4

 Visita a página de “As viagens do Zambujinho” no *facebook*;

 Poderás publicar o resultado final das atividades que sugeri ou então a tua opinião sobre a Rota que realizaste....e poderás ainda ver as fotografias da viagem....

Glossário...

Hoje , de certeza, ouviste algumas palavras que desconhecias...
podes escreve-las aqui e ao lado o seu significado.



**As palavras novas
que aprenderam**

Significado

A minha rota...

Local	Atividades
Vale do Paraíso Sede Rancho Folclórico	- Dinamização da peça “Chef do bolo” - Confeção e amassar os bolos de casamento/noivos
Vale do Paraíso Centro interpretação Casa Colombo	- Visita e explicação do Centro de interpretação
Vale do Paraíso Loja D. Amélia	- Visita e explicação da loja
Vale do Paraíso Salão Paroquial	- Breve explicação da História e modo de confeção do torricado - Confeção do Torricado - Almoço
Vale do Paraíso Confraria N. Sra. do Paraíso	- Visita e explicação das atividades desenvolvidas pela Confraria
Vale do Paraíso Sede do Rancho e Forno do Povo	- Modelagem e pintura dos bolos de casamento/noivos - Recolha dos bolos confeccionados no forno do povo

Curiosidades _ O Concelho

Olá, penso que já me conhecem. Como sabem, sou o Zambujinho e vi-vo, tal como vocês, no Concelho de Azambuja. Hoje, vou levar-vos a conhecer uma das freguesias que o compõe, mas acho, também impor-tante, que aprendam mais sobre ele.

O Município de Azambuja é o mais oriental do Distrito de Lisboa. Tem uma área de 265,652Km², onde vivem mais ou menos 22 000 pessoas. O Concelho de Azambuja é constituído por 7 freguesias, como poderás ver no mapa, ao lado.

Todas elas diferentes, com realidades, costumes e tradições completa-mente distintas, pelo que é habitual caracterizá-lo em: Alto do Conce-lho, a Norte, com o Bairro, onde encontram pequenas parcelas de ter-reno, cultivados com hortas, mas essencialmente dedicados à Viticultu-ra (cultura da vinha) e o Baixo Concelho, a Sul, com a Lezíria, caracteri-zado por grandes extensões de terreno onde se produz tomate, milho, e outros produtos hortícolas.

O Património Edificado, de interesse histórico-cultural é uma das gran-des heranças. Por todas as freguesias poderão encontrar monumentos e sítios que desempenharam funções muito importantes na história. Não se esqueçam que o Património Natural é igualmente relevante.

Sopa de letras...



Descobre nesta sopa de letras as palavras abaixo e que estão relacionadas com a Rota que realizaste.

S	E	U	S	A	E	A	O	U	Í	Á	T	L	P	B	I	X	I	L	N
L	Z	V	Z	H	I	L	S	É	P	D	T	U	G	A	I	P	O	O	A
E	B	Q	O	D	D	T	O	T	A	A	M	P	U	L	H	E	T	A	U
A	D	S	E	N	T	I	D	O	S	S	U	R	E	B	E	T	R	P	E
S	A	E	C	Ó	U	E	A	N	I	A	D	V	U	Q	V	E	T	C	A
T	L	H	E	D	C	E	N	E	M	N	I	A	T	I	I	T	P	Ó	E
R	C	E	L	X	É	O	O	R	T	H	P	Ó	A	R	C	N	E	C	Õ
O	A	L	O	I	E	A	N	H	O	M	F	G	C	L	E	A	M	B	A
L	M	R	T	I	T	E	O	F	A	D	E	R	I	H	S	R	A	U	Z
A	Ã	U	I	Ã	E	S	U	E	R	N	A	M	A	M	I	D	P	S	Ã
B	L	É	N	G	U	I	E	B	S	A	O	G	Z	L	E	A	A	S	L
I	F	T	I	D	C	O	S	L	Õ	Í	R	A	E	E	Z	U	L	O	Ã
O	G	L	U	Õ	O	O	C	O	A	I	E	I	A	V	E	Q	O	L	N
G	C	I	A	C	Q	M	L	F	I	B	S	L	A	U	A	N	N	A	C
Q	Ã	E	E	A	A	T	O	O	M	F	I	I	E	Ó	X	N	N	C	I
J	Ã	M	V	M	D	P	M	O	M	C	A	R	A	V	E	L	A	O	E
Á	D	L	O	Õ	É	I	Á	B	Q	B	F	H	O	E	C	O	E	G	C
E	Õ	E	I	É	U	S	R	Ú	A	Ó	O	A	S	I	U	E	A	P	E
M	S	I	L	O	E	O	U	M	O	D	A	Ó	M	A	E	A	C	J	L
D	E	P	A	R	A	I	S	O	V	C	O	Ã	I	X	U	U	G	S	D

Palavras: SENTIDOS, NAVEGADOR, MAPA, MUNDO, COLOMBO, ASTROLABIO, BUSSOLA, QUADRANTE, BALESTILHA, AMPULHETA, CONFRARIA, CARAVELA, NAU, VIAGENS, PARAISO

Jogo das letras...

A **verde** identifica as letras que encontras na palavra

Rota.

A **azul** identifica as letras que encontras na palavra

Zambujinho.



Curiosidades _ O Mapa



Curiosidades _ A Freguesia...

Compartilhando com Aveiras de Cima o mesmo território e administração até 1916, tiveram desde o início da nacionalidade uma história comum.

Com origens muito pouco concisas como território autónomo de administração e circunscrição local até D. João I, não oferecem dúvidas quanto à malha geográfica paroquial tardo-medieval, coincidente com a malha concelhia do Antigo Regime.

Sendo um concelho de jurisdição régia com assembleia dos homens-bons da Vila, não passou este território ao lado das atenções da Coroa. Demonstram-no os sucessivos instrumentos dados pelo Poder Central para o bem-comum da comunidade e a particulares, assim como as estadas e itinerários conhecidos de alguns monarcas.

Elevada a Freguesia, Vale do Paraíso tornou-se em 1916, a 7ª freguesia do Concelho de Azambuja com uma superfície de 4, 446 Km2 e segundo os dados dos Censos de 2011, tinha 880 habitantes.

Património: Igreja da Confraria; Casa que serviu de Paço Real a D. João II; Casa Colombo.

Agora os Brasões

A **vermelho** desenha um quadrado em volta do Brasão correspondente à freguesia que visitaste.



O Brasão...



A árvore que está no centro
Dá-lhe o seu segundo nome.
Com frutos banhados a ouro
Fica ela realçada,
Estando ele acompanhada
Por dois frutos que dão vinho.
Continua a árvore dourada.
No tronco coronel de ouro,
Que nos mostra o seu tesouro.
Viveu uma história de amor,
Que por muitos é lembrada.

Nuno Silva

Curiosidades _ A Freguesia...



Igreja da Confraria



Casa que serviu de Paço Real a
D. João II



Painel azulejar nos lavadouros

Saber + _ Os 5 Sentidos

Olá!

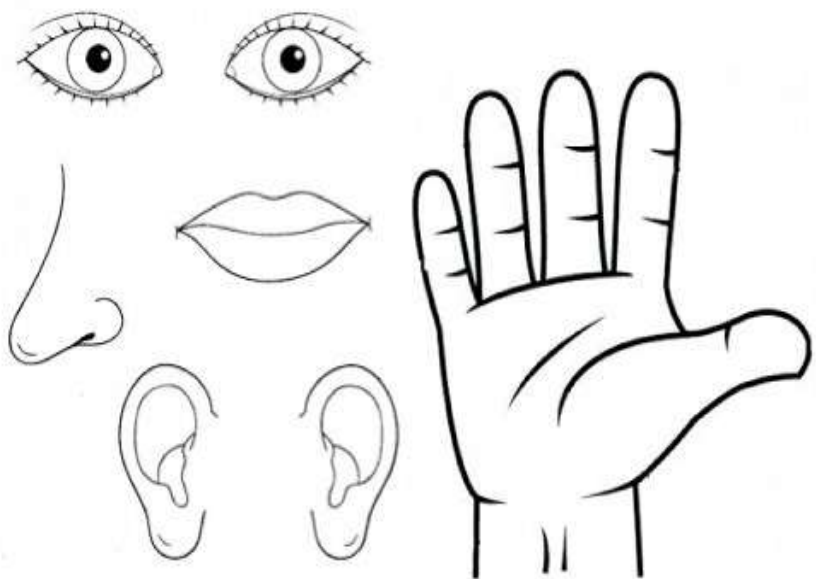
A aventura de hoje será por terras de Vale do Paraíso, onde uma máquina do tempo te levará numa pequena viagem ao passado.

O que são os 5 sentidos?

Se não visses, sentisses, cheirasses, como saberias que existem a visão, a audição, o tato, o olfato e o paladar.

Nós “agarramos” o mundo com os cinco sentidos. São eles que transmitem ao cérebro sensações importantes.

Os sentidos funcionam permanentemente, como verdadeiros informantes do mundo exterior.



O Mapa e a cor

Vamos ver se percebeste ...

Pinta no mapa do Concelho de Azambuja a Freguesia correspondente à Rota que realizaste.

Legenda no mapa e no local correto as freguesias correspondentes...

E para terminar **traça o itinerário** desde a freguesia da tua escola até à Freguesia que visitaste.



O meu Zambujinho

Este sou eu, o Zambujinho.

Estou um bocadinho baralhado, não sei que roupa hei de vestir para ir convosco. Onde fomos hoje? Qual das “fatiotas” vos parece mais adequada? Queres ajudar-me a escolher o que vestir?

Assinala com um círculo o vestuário correspondente à tua Rota.



Saber + _ Os 5 Sentidos

Que relação existe entre os 5 sentidos e a freguesia de Vale do Paraíso?

A temática escolhida para a freguesia de Vale do Paraíso baseia-se na história aí existente, nomeadamente o encontro entre duas personagens históricas, o rei D. João II e o navegador Cristóvão Colombo.

Em 1492, não existiam computadores, GPS, barcos a motor, telefones nem telemóveis, mas mesmo assim sem nenhum destes instrumentos modernos foram descobertos continentes até então desconhecidos. O Cristóvão Colombo com a ajuda da visão, audição, olfato, tato e até mesmo o paladar conseguiu rumar até novas paragens nunca antes vistas por um europeu.

Como eram utilizados os 5 sentidos na navegação?

Não eram exatamente os cinco sentidos que faziam um navegador encontrar o caminho. Este com a ajuda da cartografia e de instrumentos de navegação, aliados aos conhecimentos dos ventos e marés, e até dos próprios cheiros característicos de cada local, conseguia determinar as suas rotas marítimas.

Bom ! Mas os navegadores também precisavam de comida e que não se estragasse facilmente. Desafio –vos a descobrirem um doce típico de Vale do Paraíso... para isso despertem os sentidos!....

Saber + _ Os Bolos de Casamento

E para começar pedimos que ponham o olfato a funcionar. Não sentem o cheirinho a “Bolos de casamento”?



Então dirijam-se ao local onde serão confeccionados...

São necessários para confeccionar os “Bolos de Casamento” 12 ingredientes....

Pão em massa, limão, água, sal, açúcar, farinha, canela, cloreto de sódio, fermento, ovos, (faltam 2?!)

Têm de pedir ajuda para saber quais são.

Agora têm de descansar para crescer....

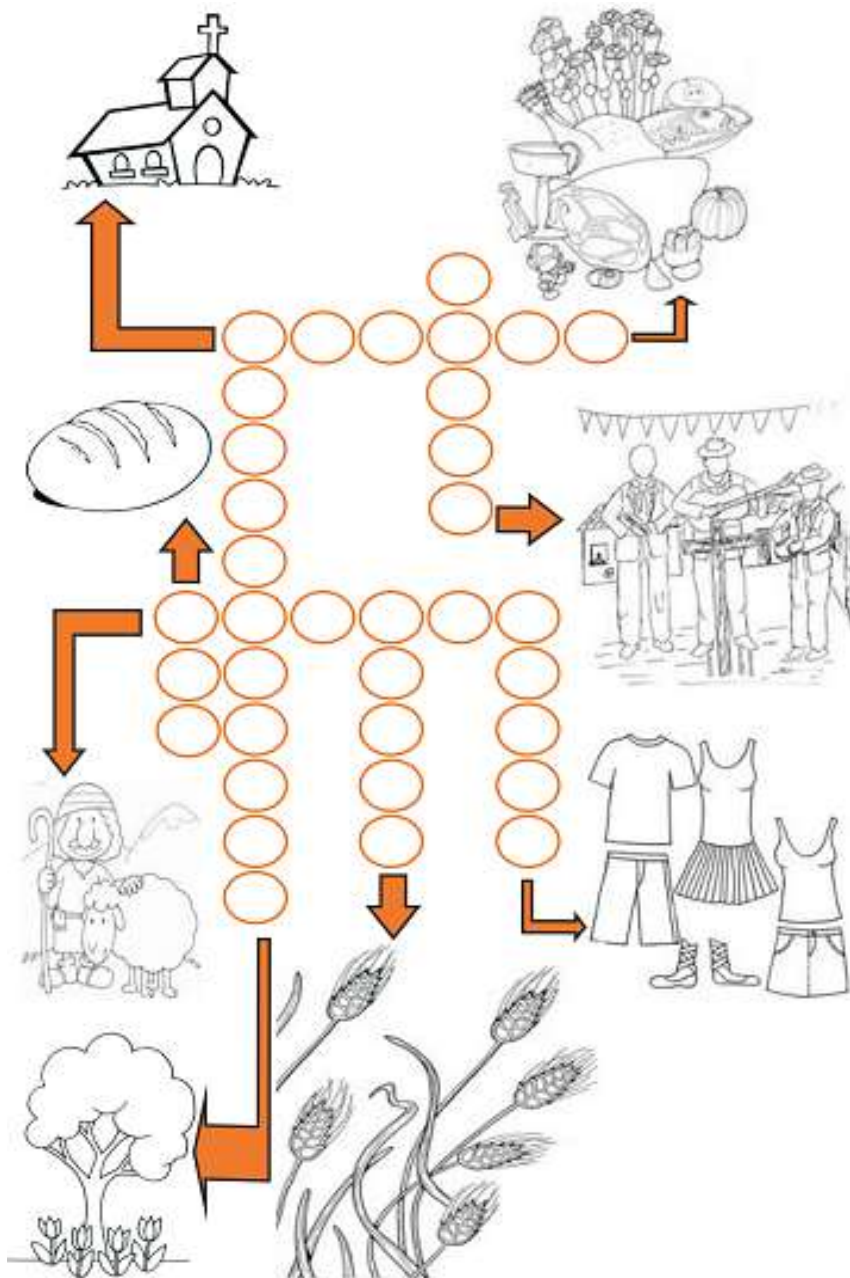
A minha sombra...



Olá!!! Este sou eu vestido com a roupa da Rota dos Sentidos....Tenta descobrir qual das cinco sombras é a que corresponde à minha imagem.... Quando conseguires faz um círculo à volta da opção correta.



À procura do sentido



Saber + _ O Forno do Povo

Para os cozer temos de ir até ao Forno do povo....

Em que ano foi pintado o "Forno da Freguesia"?



Saber + _ A Lenda...

Reza a lenda que entre os anos de 1480 e 1500, foi encontrada, por um pastor, que ali guardava o seu rebanho, uma pequena imagem de Nossa Senhora, no tronco de um sobreiro.

O pastor cheio de alegria, mas também com algum receio, visto que a imagem estava cercada de luz, não conseguiu pegar-lhe, então apressou-se para ir contar o sucedido ao Pároco de Aveiras. Dada a notícia ao Pároco, o mesmo convocou a população de Aveiras para que, em conjunto com ele, em procissão, fossem buscar a Imagem que se revelara ao pastor.

Assim com muita Fé e Devoção partiram de Aveiras até ao dito local onde se encontrava a tal Imagem. Chegando ao local o pároco, com toda a delicadeza, retirou a Imagem e levou-a para a Igreja de Nossa Senhora da Purificação em Aveiras de Cima, onde foi colocada no altar-mor.

No dia seguinte, o povo dirigiu-se para a igreja para venerar a Imagem, mas ao chegarem verificaram que a Santa Imagem já não se encontrava no local. Indo a procura da Imagem sagrada, descobriram-na no sobreiro onde tinha sido encontrada.

Registo da viagem...



Arca dos sentidos....

O que mais gostei...

O que menos gostei...

Registo da viagem...



Onde fica o Norte....

O que mais gostei...

O que menos gostei...

Saber + _ A Lenda...

Levaram-na de volta para a igreja, pela segunda vez, mas o sucedido voltou-se a repetir pela terceira vez, logo perceberam que era ali que a Sagrada Imagem queria estar, por tal acontecimento o povo mandou-lhe ali edificar um pequena ermida.

Por todo o lado a Imagem da Virgem ia ganhando fama de milagrosa. D. Ana de Lencastre, Comendadeira de Todos os Santos, refugiando-se da peste que assolava Lisboa, dirigiu-se para comenda em Aveiras, pelas notícias que já tinha ouvido da Milagrosa Imagem de Senhora do Paraíso e com fé de que só na sua companhia poderia escapar ao contágio da peste, ai ficou e acabou por escapar á peste, por isso decidiu aumentar a ermida.

Com o decorrer dos anos a devoção a Nossa Senhora do Paraíso era cada vez maior, espalhando-se a fama de seus milagres. A 24 de Fevereiro de 1562 foi fundada a **Confraria de Nossa Senhora do Paraíso** que tinha estatutos próprios e cumpria com os princípios das irmandades do Reino, que ainda hoje acontecem.

A Imagem, que sustenta o Menino Jesus nos braços, era muito pequenina, não passava de um palmo de altura, atribuíram-lhe o nome de Nossa Senhora do Ó, cuja devoção se realiza a 18 de Dezembro. A tradição de prestar devoção à Imagem continua até aos dias de hoje...

Saber + _ A Confraria N. Sr.ª Paraíso...

O que é uma Confraria?

“Uma Confraria é uma Irmandade (conjunto pessoas que se consideram todos Irmãos) ou instituição formada por um conjunto de pessoas de uma mesma religião e que têm como objetivo promover o culto dessa religião” junto de uma comunidade, como é o caso de Vale do Paraíso. É composta por um juiz, e outras pessoas que ajudam a desenvolver tarefas para ajudar algumas pessoas.

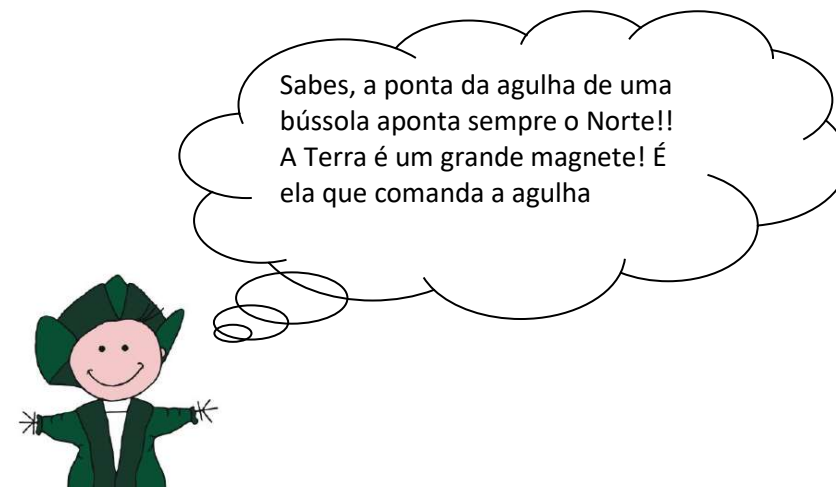
Agora que sabes um pouco mais sobre a confraria e a lenda, regista no teu caderno algumas informações importantes para mais tarde recordares.

O que é uma confraria?

E conheces alguma outra confraria , qual o nome?

Ainda te lembras qual o nome das comendadeiras?

Saber + _ Constrói uma bússola



Podes experimentar, marcar no fundo de uma taça de plástico, o Norte, Sul, Este e o Oeste. Depois enche a taça com água até meio...

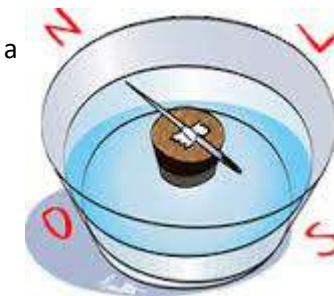
De seguida, com fita cola, fixa uma agulha numa rolha de cortiça!

Quando a água ficar parada, a agulha indicará a direção Norte—Sul.

Experimente então a pôr a cortiça a flutuar na água...

Agora é precisa rodar a taça devagar até a ponta da agulha apontar a Norte!!


E já tens a tua bússola!!!



Saber + _Instrumentos de navegação


Bússola

Este é, ainda, um dos instrumentos de navegação mais importantes a bordo.



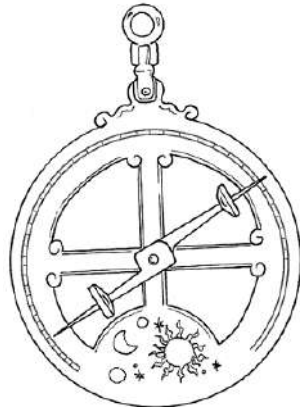
Ampulheta

Este é um dos instrumentos mais antigos para medir o tempo, é também conhecida como relógio de areia.



Astrolábio

O astrolábio permite descobrir a distância que ia do ponto de partida ao lugar onde a embarcação se encontrava, para tal media-se a altura do sol ao meio dia.



Registo da viagem...



Confraria

O que mais gostei...

O que menos gostei...


Saber + _Descobrimentos



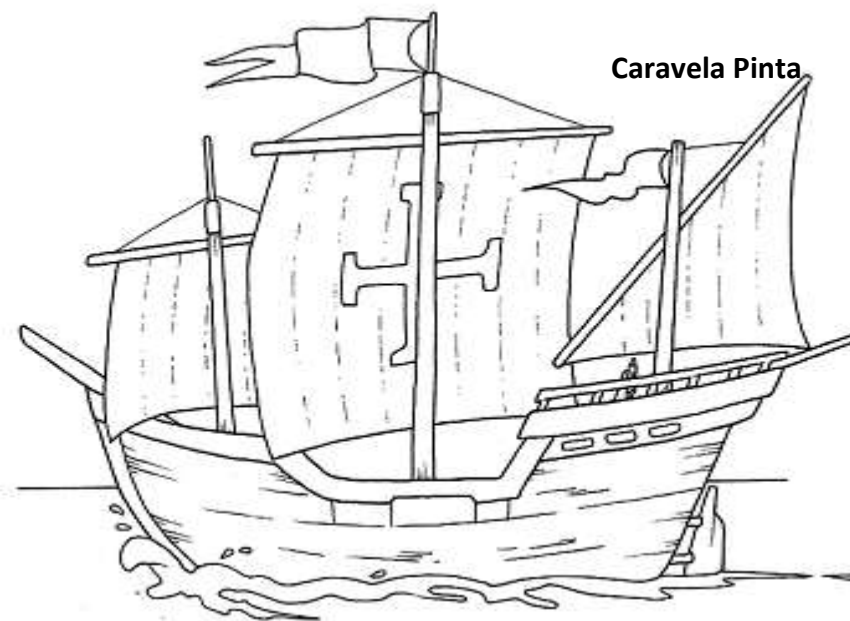
Cristóvão Colombo foi o primeiro navegador a provar o que muita gente já desconfiava:

O MUNDO, na verdade, tinha uma forma esférica.


Na época em que Colombo viveu, acreditava-se que a Terra fosse achatada, como um prato, e quem navegasse para muito longe no oceano acabaria caindo pela borda.



Pinta...



Caravela Pinta



Nau Santa Maria

Pinta...



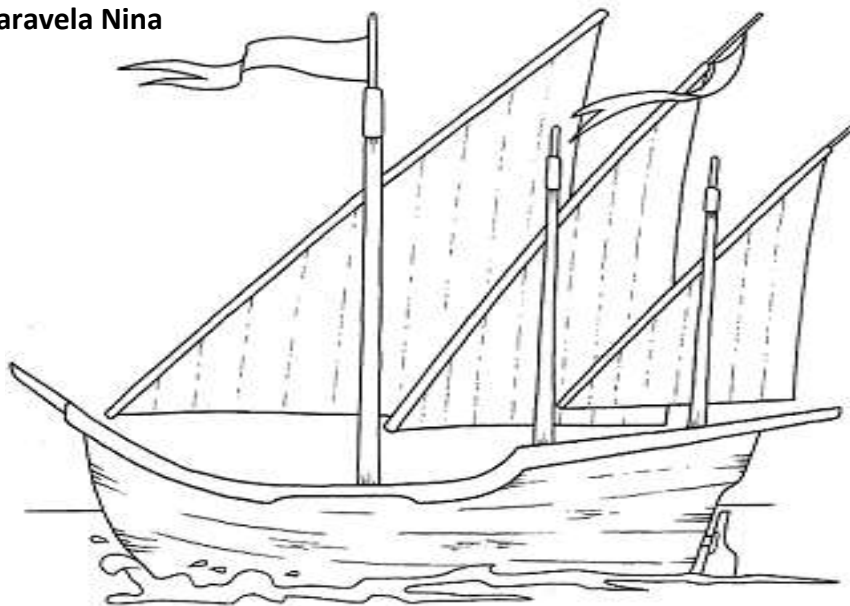
Porque é que Cristovão Colombo foi e é tão importante para Vale do Paraíso?

Porque foi **AQUI, em Vale do Paraíso**, que o navegador, em 1493, comunicou ao Rei D. João II que tinha descoberto a Índia...



HUM!!!! Será que foi a Índia???
Não. Ele estava enganado, na verdade foi a América...

Caravela Nina



Saber + _Descobrimientos

Ele acreditava ser possível viajar para o leste ou para o oeste e voltar ao ponto de partida.



Por isso, **HOJE** sabemos que o mundo é uma esfera....onde **TODOS** habitamos....



Poucos fatos na história foram tão importantes quanto a chegada de Cristovão Colombo às Américas, pensando que na verdade estava na Índia. Por tudo isto, se diz que Colombo descobriu um "**Novo Mundo**".